

ДО
ДИРЕКТОРА НА
РИОСВ, гр. Варна

КОПИЕ ДО

Кмета на кметство с. Победа

Кмета на кметство с. Стожер

Кмета на кметство с. Карапелит

УВЕДОМЛЕНИЕ

за инвестиционно предложение

(съгласно чл. 4 от Наредбата за условията и реда за извършване на оценка на въздействието върху околната среда, обн. ДВ. бр.25 от 18 Март 2003г., изм. ДВ. бр.3 от 10 Януари 2006г.)

От: Община Добричка гр. Добрич, ул. „Независимост” №20

(име, адрес на възложителя)

Булстат: 000852188

(седалище, булстат)

Пощенски адрес за кореспонденция: гр. Добрич- 9300

ул. „Независимост” №20 ПК: 117

Телефон, факс и e-mail: тел.:058/600889; факс: 058/600806; Инф.център:тел./факс058/600180;

Управител или изпълнителен директор на фирмата-възложител:

Петко Йорданов Петков –кмет на Община Добричка

Лице за контакти: Васко Добрев Георгиев тел.:058/600889

(име, телефон)

УВАЖАЕМА Г-ЖО ДИРЕКТОР,

Уведомяваме Ви, че фирма/физическо лице: Община Добричка

има следното инвестиционно предложение: Проектиране на обект „Съществуващи спортни площадки в селата Победа, Стожер и Карапелит”-община Добричка, град Добрич.

Характеристика на инвестиционното предложение:

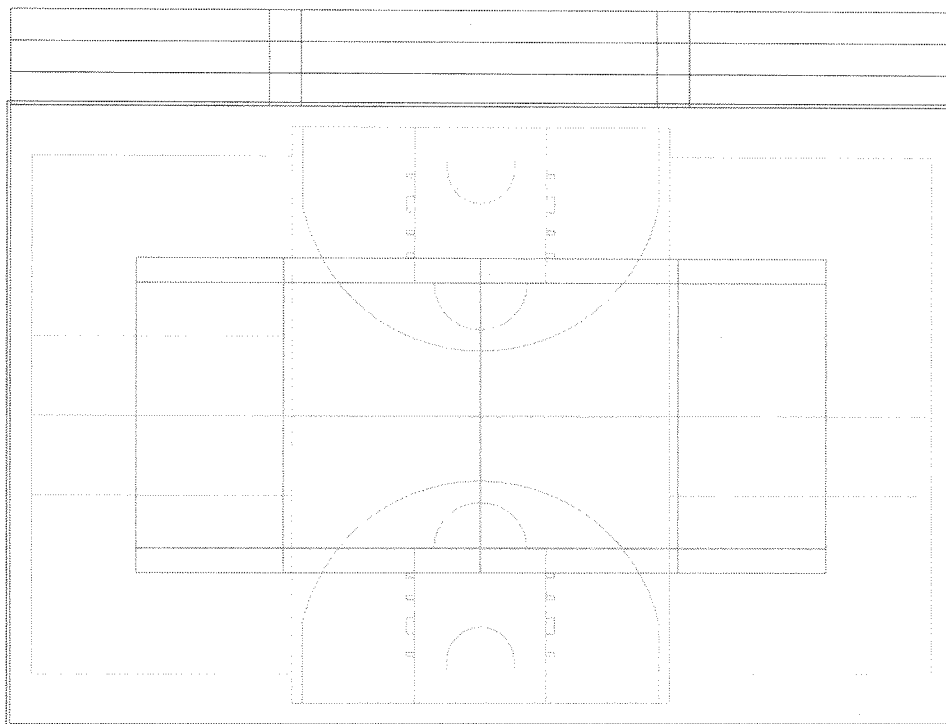
1. Резюме на предложението, в т. ч. описание на съпътстващи обекти и дейности:

Съществуващите спортни площадки се намират в урбанизираната територия на селата Победа, Стожер и Карапелит.




С проекта се цели да се изградят центрове за свободно време и спорт и благоустрояване на откритите пространства на населените места на община Добричка. Спортните площадки са от особена важност за доброто здравословно състояние и физическа култура на населението. Там, където има достатъчно спортни площадки, населението доказано е по-здро и жизнеспособно.

Реконструкция на съществуващите спортни площадки не е извършвана до момента.

Спортната площадка е с размери 21,50 м/ 32,50 м. Тя е проектирана с полиуретанова настилка Polytan S, с дебелина 1,5 см. Повърхността на настилка е разчертана така, че да могат да се упражняват три вида спорт, както е показано на фиг.1.



Фиг.1

Игрища за:  Баскетбол 20 x 13 м,  Волейбол 18 x 9 м
 Тенис 23.77 x 10.97 м

Предвижда се ограждане на терена с ажурна ограда, за да може да бъде контролиран достъпа до нея.

Осветлението ще се изпълни с четири металхалогенни прожектора 250 W, монтирани от четирите края на площадката на височина 8,00 м.

Дренажът за изграждането на основата на спортния терен е с размер 20 см, изпълнен чрез полагане и уплътняване на дренажна фракция 4 – 32 мм. За по-добро уплътняване фракцията може да бъде леко мокра. Този слой е необходимо да бъде уплътнен няколко пъти с подходящ валяк. Валякът може да бъде както с, така и без вибрации, като целта е да се достигне уплътняване 90 – 95 %. Максималното допустимо отклонение в равнинността е 6-10мм/4м.

Върху добре уплътнения дренаж се полагат два слоя по 4 см водопронусклив асфалт. Общата дебелина на асфалта трябва да бъде 8 см.

След асфалта следва полагане на полиуретановото покритие, което също е водопронускливо. Дебелината тук е 1,5 см.

(посочва се характера на инвестиционното предложение, в т.ч. описание на основните процеси, капацитет, обща използвана площ, посочва се дали е за ново инвестиционно предложение и/или за разширение, и/или промяна на производствената дейност, начин на третиране на отпадъчните води, електроснабдяване, водоснабдяване, необходимост от изграждане на: обслужващи пътища и/или пътни възли, паркинги, спортни площадки и т. н.)

2.Връзка с други съществуващи и одобрени с устройствен или друг план дейности в обхвата на въздействие на обекта на инвестиционното предложение.

НЯМА

3.Местоположение на площадката

В регулация-селата Победа, Стожер и Карапелит.

С.Победа, община Добричка – УПИ – VI, кв.32; публична общинска собственост
С.Стожер, община Добричка – УПИ – II, кв.32; публична общинска собственост
С.Карапелит, община Добричка – УПИ I, кв.40; публична общинска собственост
(населено място, община квартал, поземлен имот, собственост, близост до или засягане на защитени територии, очаквано трансгранично въздействие, схема на нова или промяна на съществуваща пътна инфраструктура)

4.Природни ресурси, предвидени за използване по време на строителството и експлоатацията:

Възможно е употребата на определени количества инертни строителни материали

5.Отпадъци, които се очакват да се генерират:

Възможно е генериране на растителни отпадъци /изкоренени дървета и храсти/.

Моля да ни информирате за необходимите действия, които трябва да предприемем, по реда на глава шеста от Закона за опазване на околната среда.

Прилагам:

1. Актуална скица на имота съдържаща информация за начин на ползване на съседни имоти:

Дата: 16.08.2012 г

Уведомител:
(попис)

